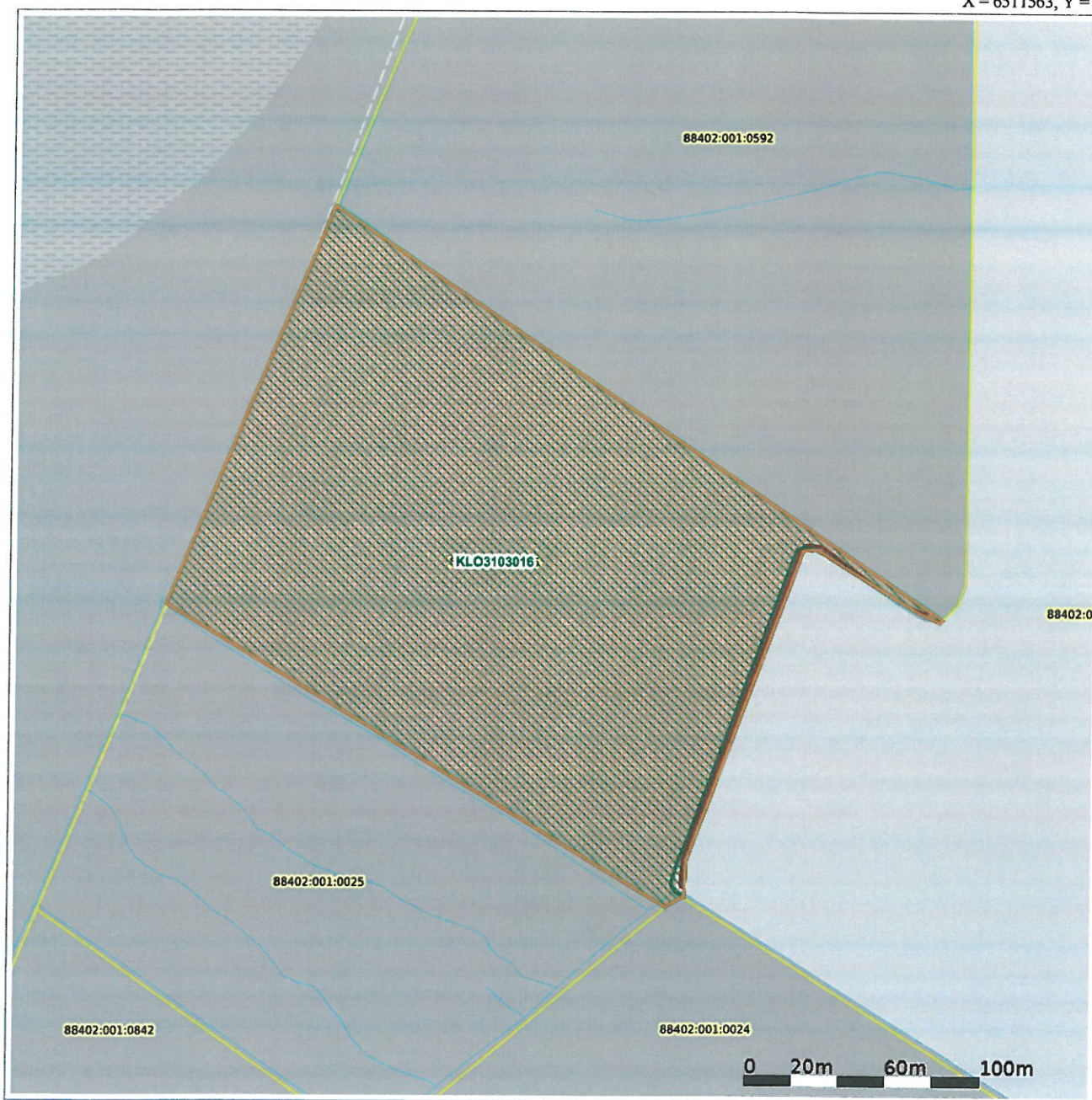


Maakatastri kitsenduste kaardi väljavõte

LISA 2


Kuupäev 06.11.2025

X = 6511563, Y = 518819



X = 6511107, Y = 518364

Aluskaart



Otsingu objekti andmed

Otsinguobjekt: Katastriüksus

Tunnus: 88402:001:0115

Otsinguobjekti kitsenduste mõjuala (kma) andmed

Legend	Kitsenduste mõjuala nähtus	VID (kma)*	Nimetus	Ulatus (m2)	Seotud kitsendusi põhjustava objekti nähtus	Seotud VID (kpo)
	Maaparandushoiu-ala	5111270010170001/14614882	5111270010170001	299.21	Maaparandussüsteemi maa-ala	5111270010170001
	Uuringu ala	U1638/15291597	U1638	42866.35	Uuringu ala (geoloogiline)	U1638
	Püsielupaiga sihtkaitsevöönd	KLO3103016/15433513	KLO3103016	42866.35	Püsielupaik	KLO3002769



* VID (kma) - Kitsenduste mõjuala identifikaator

Otsinguobjekti kitsenduste mõjuala (kma) ruumiliselt liidetud andmed

Legend	Kitsenduste mõjuala nähtus	Ulatus (m2)
	Maaparandushoiu-ala	299.21
	Uuringu ala	42866.35
	Püsielupaiga sihtkaitsevöönd	42866.35

Otsinguobjekti kitsendusi põhjustava objekti (kpo) andmed

Legend	Kitsendusi põhjustava objekti nähtus	VID (kpo)*	Nimetus	Ulatus (m/m2)	Andmete haldaja	Andmed registreeritud	Õiguslikult kehtiv alates	Täpsus-klass (m)
	Maaparandussüsteemi maa-ala	5111270010170001	Vaguja1	299.21	Maaparandussüsteemide register - MaRu	23.08.2021	31.03.2021	4.0
	Uuringu ala (geoloogiline)	U1638	Rapla- ja Pärnumaa maavarade teemaplan uuringuruum	42866.35	Maavarade register - EGT	18.08.2024	10.10.2024	5.0

	Püsielupaik	KLO3002769	Tõnumaa kanakulli püsielupaik	42866.35	EELIS (Eesti looduse infosüsteem), Keskkonnaagentuur - loodusobjektid	25.03.2023	17.12.2024	4.0
	II kategooria kaitsealused liigid ja kivistised	KLO9112952	Accipiter gentilis (kanakull)	42397.39	EELIS (Eesti looduse infosüsteem), Keskkonnaagentuur - loodusobjektid	14.05.2021	01.02.2021	4.0

* VID (kpo) - Kitsendusi põhjustava objekti identifikaator